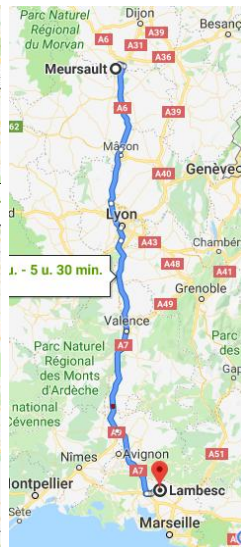
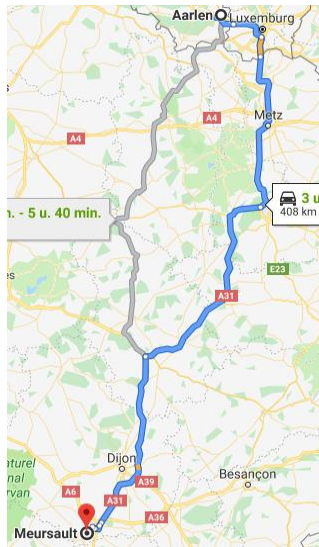


## 2019 Vakantie Frankrijk Lambesc



Tijd	Omschrijving	Plaats	Temp	Weer	Kilometer	Gereden km	Liter prijs	Liters	verbruik
19/07/19									
08:41	Vertrek	Lelystad	19° C	Zonnig	122029				
10:37	Grens België	België	21° C	Half bewolkt	122175				
11:10	Tanken+Pauze	Brecht (BE)	23° C	Zonnig	122192	164	1,409	19,01	8,6
13:36	Tanken+lunch	Namen(BE)	22° C	Half bewolkt	122304	112,2	1,575	14,2	7,9
15:15	<a href="#">Camping Arlon</a>	Arlon	23° C	Half bewolkt	122450	145,1			
16:00	Tanken	Luxemburg			122455	151,6	1,262	22,78	6,6
6:30 uur reistijd			421 km afstand			gemiddelde rijsnelheid 64,8 km/uur			


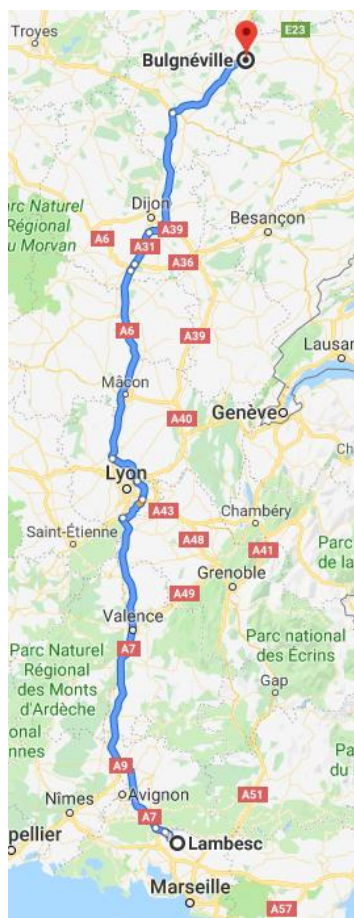
Tijd	Omschrijving	Plaats	Temp	Weer	Kilometer	Gereden km	Liter prijs	Liters	verbruik
20/07/19									
08:30	Vertrek	Arlon	17° C	Zonnig	122462				
08:44	Grens	Luxemburg	21° C	Zonnig	122478				
09:06	Grens	Frankrijk	23° C	Zonnig	122511				
10:15	Tanken+pauze	Frouard	25° C	Zonnig	122606	150,3	1,439	17,28	8,7
12:20	Tanken+pauze	Perrogny	27° C	Zonnig	122761	154,8	1,654	23,92	6,5
14:20	<a href="#">Camping</a>	Meursault	29° C	Zonnig	122877				
	Tanken		30° C	Zonnig	122888	126,2	1,470	17,51	7,2
6:00 uur reistijd			415 km afstand			gemiddelde rijsnelheid 69,2 km/uur			
Tolkosten:A31 GYE -> A6 BEAUNE SUD 231km €30.50									



Tijd	Omschrijving	Plaats	Temp	Weer	Kilometer	Gereden km	Liter prijs	Liters	verbruik
21/07/19									
08:30	Vertrek	Meursault	21° C	Half bewolkt	122896				
10:30	Tanken	Luxemburg	24° C	Zonnig	123078	189,9	1,459	17,14	11,4
12:25	Tanken+lunch	Montelimar	31° C	Zonnig	123230	151,9	1,618	20,49	7,4
14:45	<a href="#">Aankomst</a>	Lambesc	33° C	Zonnig	123364				
6:30 uur reistijd			468 km afstand			gemiddelde rijsnelheid 72 km/uur			
Tolkosten: A6 BEAUNE SUD -> A6 VILLEFRANCHE-LIMAS 150km €19.40									
A7 VIENNE ->A54 SALON SUD 262km €38.30									



Tijd	Omschrijving	Plaats	Temp	Weer	Kilometer	Gereden km	Liter prijs	Liters	verbruik
09/08/19									
08:39	Vertrek	Lambesc	24° C	Zonnig	124976				
10:39	Tanken	Valance	27° C	Zonnig	125143	192,1	1,614	24,07	8,0
12:55	Tanken+pauze	Villefrance	33° C	Zonnig	125317	174,1	1,624	19,87	8,8
16:28	<a href="#">Aankomst</a>	Bulgneville	33° C	Zonnig	125604				
19:15	Tanken	Contrexville	21° C	Regen	125608	291,2	1,413	41,03	7,1
8:00 uur reistijd					628 km afstand		gemiddelde rijsnelheid 78,5 km/uur		
Tolkosten: A7 SENAS -> A7 VIENNE 246km €36.40									
A6 VILLEFRANCHE-LIMAS -> A31 9 BULGNEVILLE 329km €42.40									



Tijd	Omschrijving	Plaats	Temp	Weer	Kilometer	Gereden km	Liter prijs	Liters	verbruik
10/08/19									
08:30	<a href="#">Vertrek</a>	Bulgneville	16° C	Bewolkt	125613				
10:04	Grens	Luxemburg	19° C	Bewolkt	125792				
10:15	Tanken	Luxemburg	19° C	Bewolkt	125799	190,7	1,219	25,72	7,4
10:30	Pauze	Capellen	20° C	Half bewolkt	125820				
10:51	Grens	België	20° C	Bewolkt	125825				
12:50	Tanken+lunch	Ogné	20° C	Bewolkt	125955	156,1	1,460	22,01	7,1
13:24	Grens	Nederland	20° C	Bewolkt	126004				
14:52	Pauze	De lucht	23° C	Half bewolkt	126152				
16:20	Thuis	Lelystad	23° C	Half bewolkt	126260				
	Tanken	Lelystad		Bewolkt	126283	327,0	1,538	41,00	8,0
7:50 uur reistijd					647 km afstand		gemiddelde rijsnelheid 80,9 km/uur		
Tolkosten: A31 BULGNEVILLE -> A31 GYE 52km €6.70									